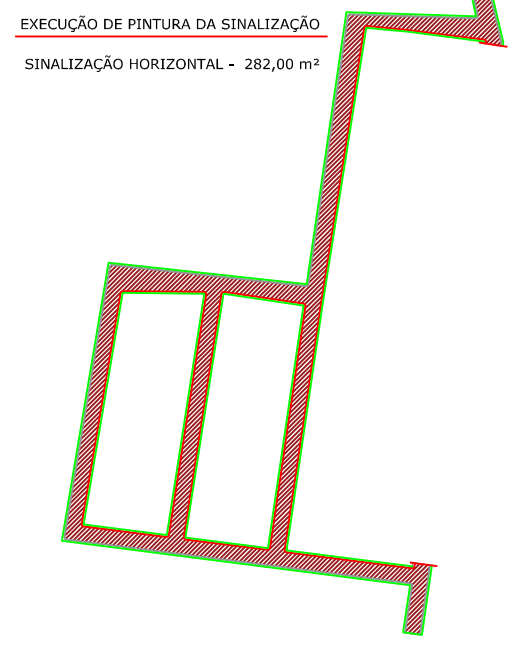
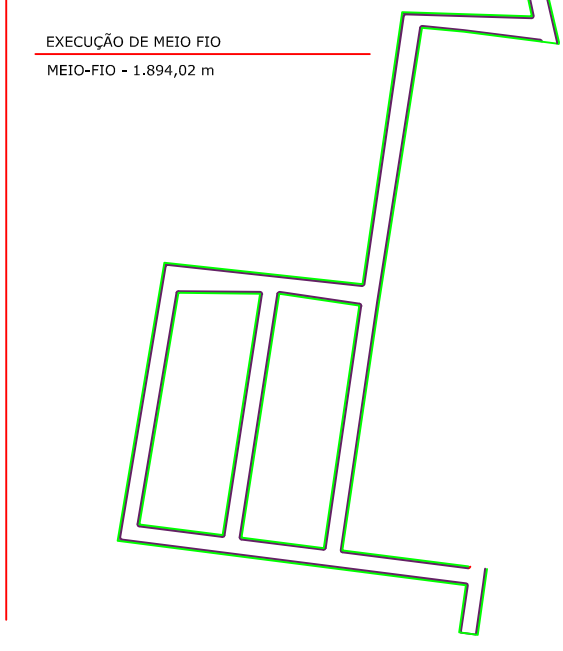
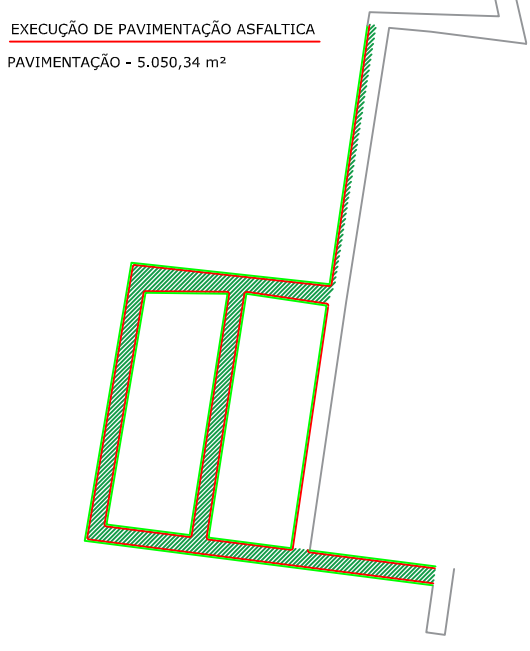
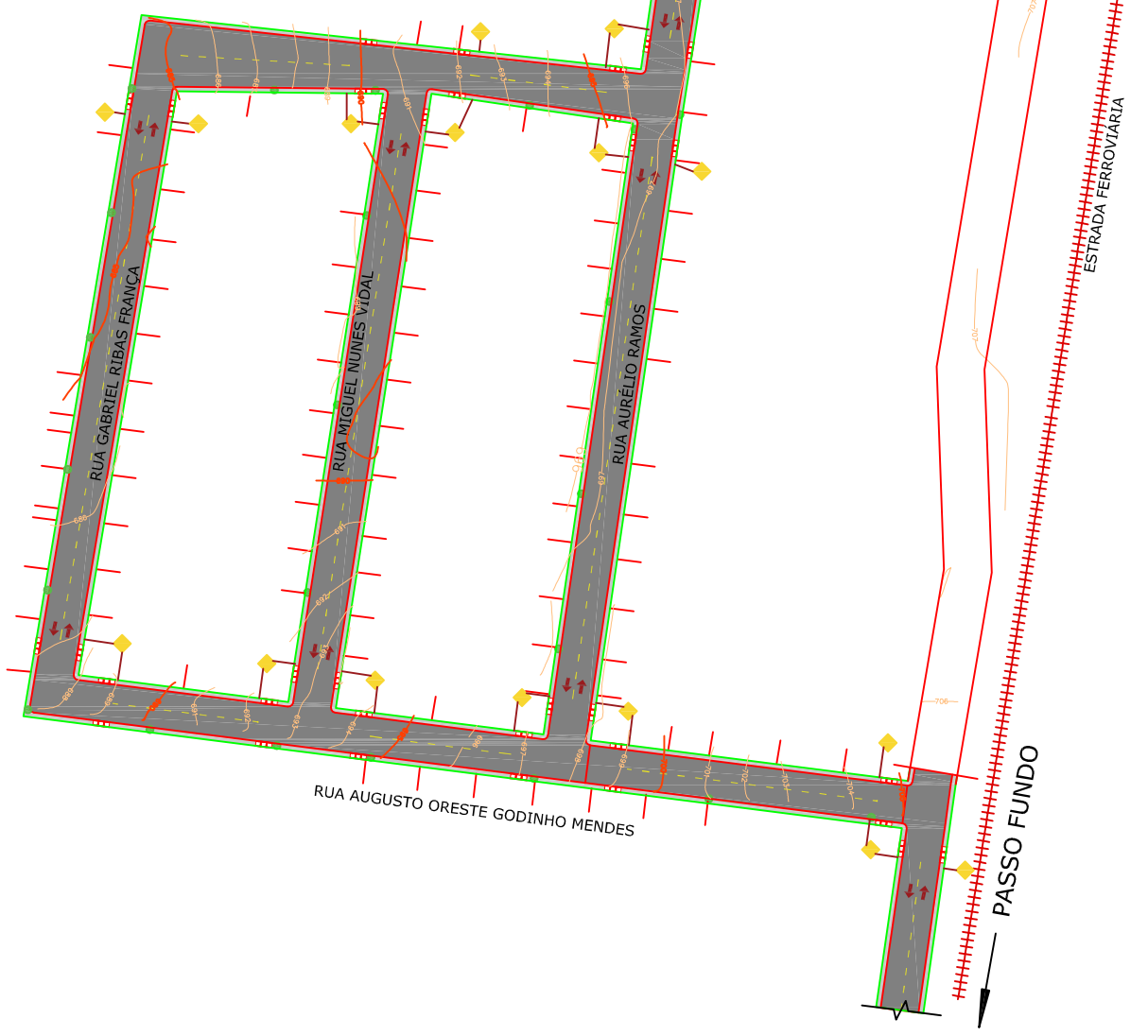
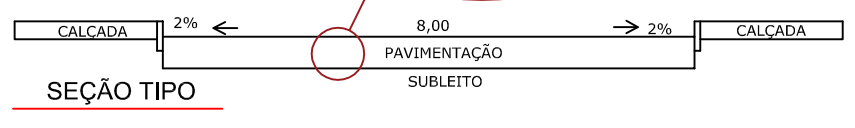
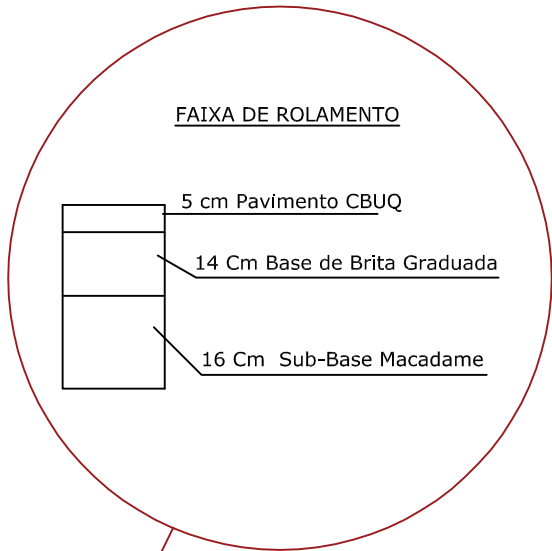
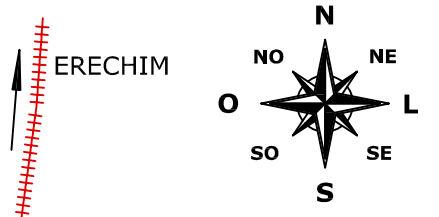


PROJETO



- FAIXA DE PEDESTRE
- PLACA TRAVESSIA DE PEDESTRE
- SENTIDO FLUXO DOS VEÍCULOS
- POSTE
- PAVIMENTO ASFÁLTICO

KAISER TOPOGRAFIA E GEORREFERENCIAMENTO

Topografia em geral - Georreferenciamento - Meio Ambiente - Perícias - Projetos de Loteamento - Nivelamento - CAR
Rua Cel. Camisão, nº 262 - Terreo - CEP: 99010-230 - Passo Fundo-RS
Fone/Fax: (54) 3317.2488 / 99810784 - leodocir@terra.com.br -

Proprietário(a): MUNICÍPIO DE COXILHA		Responsável Técnico:
Local: Coxilha/RS		
Finalidade: Projeto de Revitalização	Escala: 1: 1.500	Eng. Civil. NELSO LUIZ DE OLIVEIRA - CREA 54.246
Área: indicada	Data: 09 / 2019	