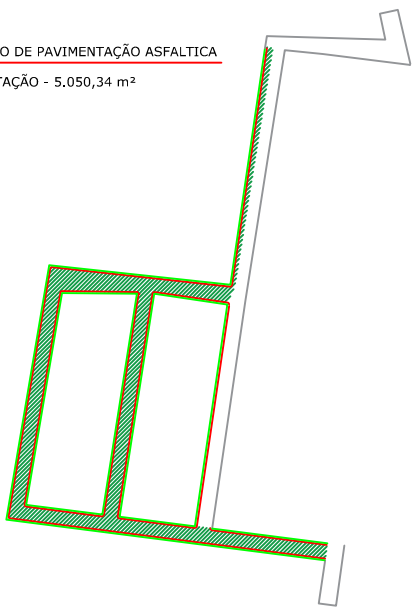
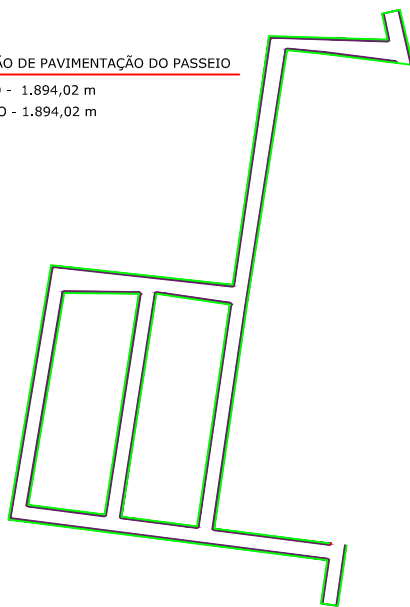


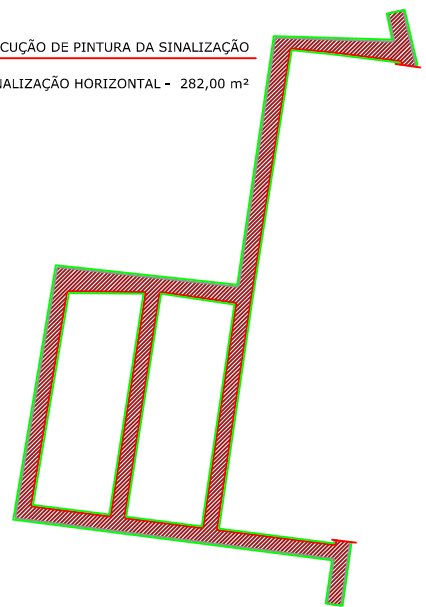
EXECUÇÃO DE PAVIMENTAÇÃO ASFÁLTICA
PAVIMENTAÇÃO - 5.050,34 m²



EXECUÇÃO DE PAVIMENTAÇÃO DO PASSEIO
PASSEIO - 1.894,02 m
MEIO-FIO - 1.894,02 m




EXECUÇÃO DE PINTURA DA SINALIZAÇÃO
SINALIZAÇÃO HORIZONTAL - 282,00 m²



- FAIXA DE PEDESTRE
- PLACA TRAVESSIA DE PEDESTRE
- SENTIDO FLUXO DOS VEÍCULOS
- POSTE
- MURO DE CONTENÇÃO
- PAVIMENTO ASFÁLTICO
- PASSEIO PÚBLICO

KAISER
TOPOGRAFIA E GEORREFERENCIAMENTO



Topografia em geral - Georreferenciamento - Meio Ambiente - Perícias - Projetos de Loteamento - Nivelamento - CAR

Rua Cel. Camisão, nº 262 - Terreo - CEP: 99010-230 - Passo Fundo-RS
Fone/Fax: (54) 3317.2488 / 99810784 - leodocir@terra.com.br -

Proprietário(a):
MUNICÍPIO DE COXILHA

Local:
Coxilha/RS

Finalidade:
Projeto de Revitalização

Área:
indicada

Escala:
1: 1.500

Data:
09 / 2019

Responsável Técnico:

Eng.Civil. **NELSO LUIZ DE OLIVEIRA** - CREA 54.246