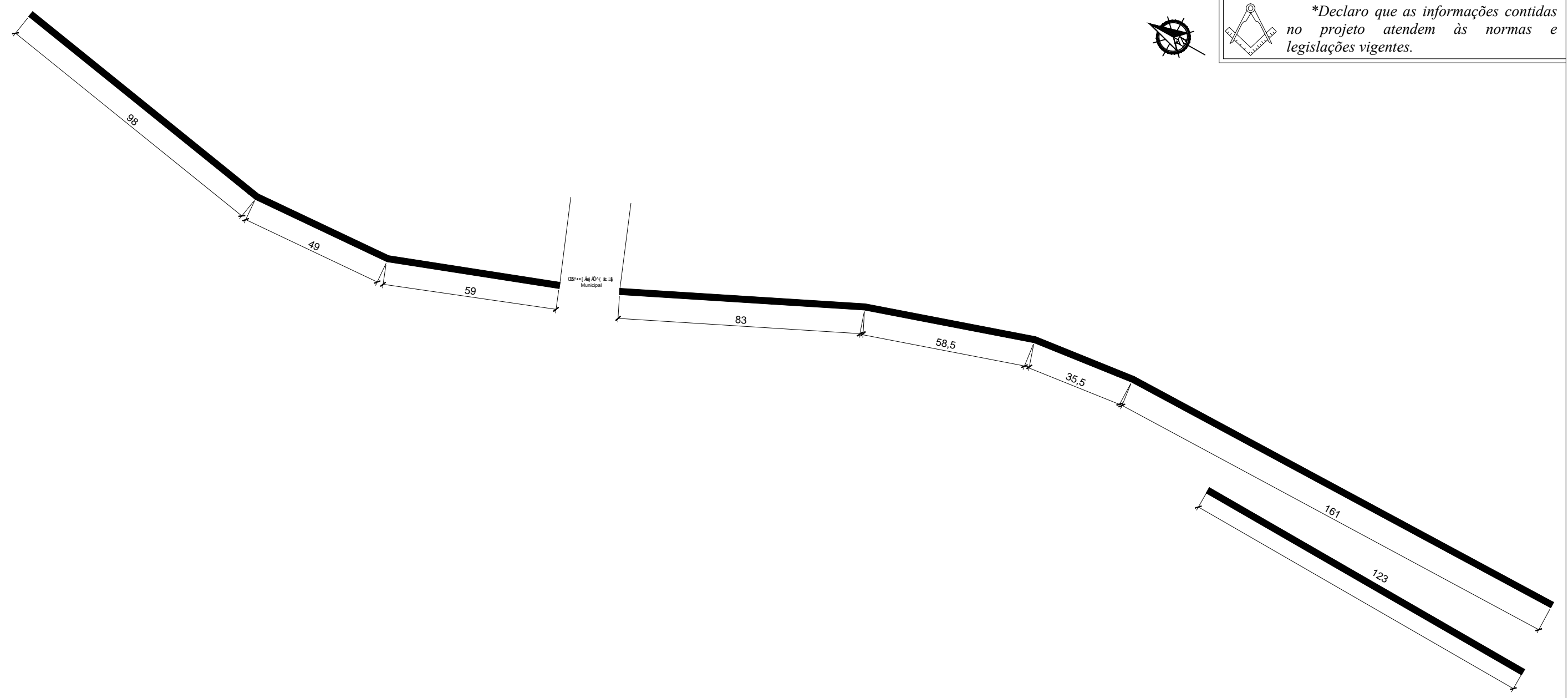
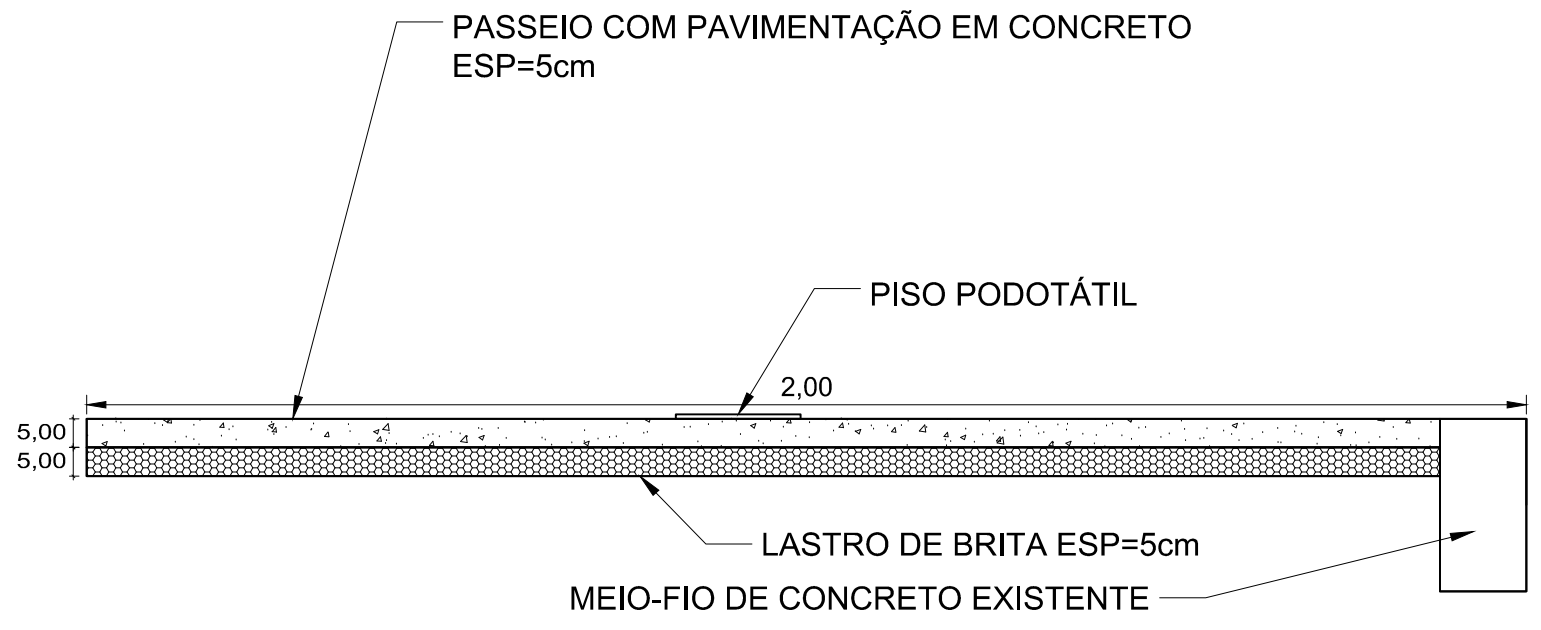


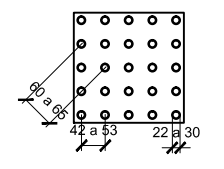
\*Declaro que as informações contidas no projeto atendem às normas e legislações vigentes.



\*Todos os Direitos Autorais Reservados de acordo com a LEI N° 9.610. DE 19 DE FEVEREIRO DE 1998.\*

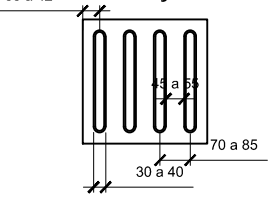


Sinalização tátil de alerta



	Mínimo mm	Máximo mm
Diâmetro de base do relevo	22	30
Distância horizontal entre centro de relevo	42	53
Distância diagonal entre centro de relevo	60	75
Altura do relevo	03	05

Sinalização tátil direcional



	Mínimo mm	Máximo mm
Largura de base o relevo	30	40
Largura do topo	20	30
altura do relevo *	4	5
Distância horizontal entre centros de relevo	70	85
Distância horizontal entre bases de relevo	45	55

\*quando em placas sobrepostas a altura do relevo deve ser 3

OBRA/LOCAL:  
 ΟΥΡΟΥΝΩ ΤΡΑΠΕΖΑΙΟΥΔΩΡ ΟΣΟΥ  
 Avenida Natálio Vieira - Coxilha-RS

TITULO:  
 ΣΧΕΔΙΟ ΤΩΝ ΟΡΥΣΕΩΝ  
 PROJETO E LEVANTAMENTO DE QUANTITATIVOS  
 71,6m de comprimento Passeio: 2,00m

ΕΠΙΜΕΤΡΗΣΗ  
 Maicom Eduardo Favaro  
 CAU A146937-1

ΥΠΟΓΡΑΦΗ  
 ΟΥΡΟΥΝΩ ΤΡΑΠΕΖΑΙΟΥΔΩΡ ΟΣΟΥ  
 ΠΡΕΦΕΙΤΟ ΜΥΝΙΠΙΛ

Escala: Indicada	Data: JUNHO/2020	ΥΠΟΓΡΑΦΗ 01
---------------------	---------------------	----------------